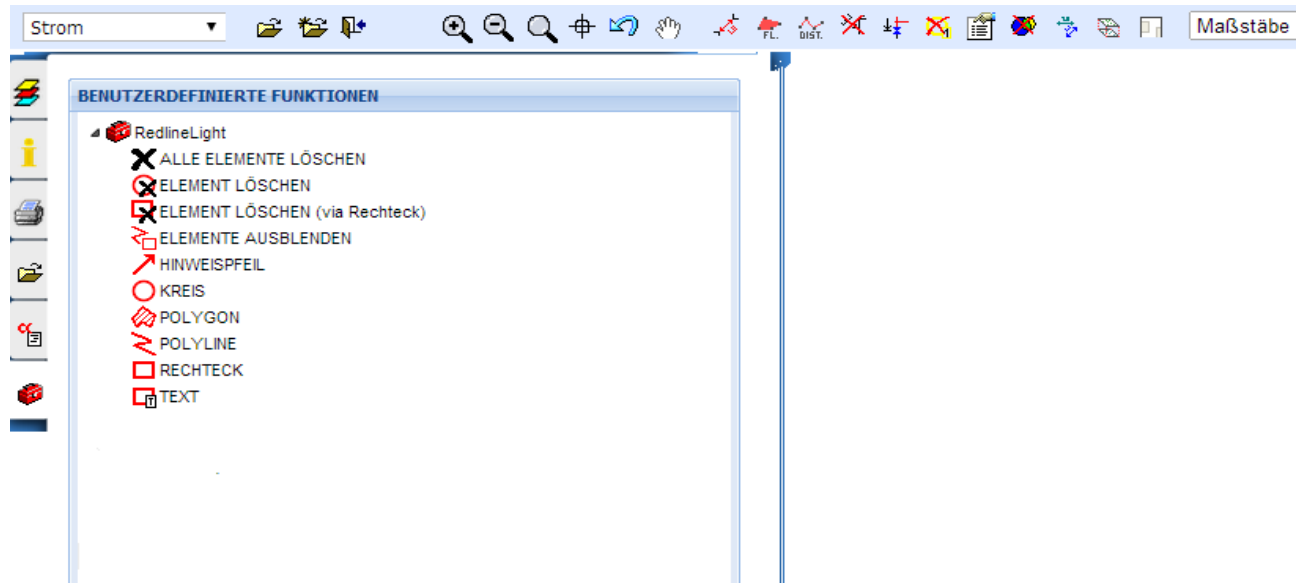








# GISMobil® WEB RedlineLT

## Information:

Mit **GISMobil® WEB RedlineLT** wird die Ergänzung ihrer Netzdaten mit eigenen Hinweisen und Anmerkungen in einer eigenen Redline-Ebene auch über die GISMobil WEB Oberfläche möglich. Einfache Grafikobjekte wie Linien, Kreise, Pfeile und Texte können erzeugt, und wieder gelöscht werden. **GISMobil® WEB RedlineLT** integriert sich nahtlos in das Toolbox-Slidemenü von GISMobil WEB. Der Funktionsumfang ist gegenüber der **Redline-Client-Lösung** von GISMobil2000 vereinfacht.



## Funktionalität:

RedlineLT		Erzeugung Polyline, Hinweispfeil
		Erzeugung Rechteck, Kreis
		Erzeugung Polygon mit Schraffur
		Erzeugung Text
		Löschen Einzelelement, Rechteck, alle Elemente
		Ein-/Ausblenden aller Elemente

## Preis und Hinweise:

GISMobil Web RedlineLT nur als add-on zu GISMobil -WEB:

VKP 100,00€ je Lizenz, Pflege 15% ; keine Rabattstaffelung.

Beispiel:

Bei 10 GISMobil-Web Usern werden 10 RedlineLT Lizenzen benötigt:  
 10 User x 100,00€ = 1.000,00€ Lizenzkosten; 12,50 €/monatlich Softwarepflege.